

S.C. GLOBAL PROIECT S.R.L.



SR OHSAS :9001:2008
CERTIFICAT NR.0868/2/2/1



SR EN ISO 14001:2005
CERTIFICAT NR.0868/1/1/2



SR OHSAS 18001:2008
CERTIFICAT NR.0868/1/1/3

PROIECTARE GENERALA IN CONSTRUCTII

FOCSANI-ROMANIA
B-DUL UNIRII, NR. 49
TEL/FAX +40 237 232 777

Nr. Inreg 1002/22.12.2021

CATRE PRIMARIA COMUNEI SLOBOZIA CIORASTI,

Prin prezenta va rugam sa afisati la avizierul Primariei panoul MODEL 2 "CONSULTARE ASUPRA PROPUNERILOR PRELIMINARE" pentru a aduce la cunostinta publicului elaborarea Planului Urbanistic Zonal pentru documentatia denumita ca " **ELABORARE P.U.Z. PENTRU ATRAGERE TEREN IN INTRAVILAN, PENTRU CREARE ACCESURI AUTO, PLATFORME BETONATE ZONA FERMA CONSINTERFIN SI IMPREJMUIRE**, pe suprafata de 14261.00mp, teren aflat in Comuna Slobozia Ciorasti, sat Slobozia Ciorasti, Ferma 5, tarla T12, parcela P58, Nr. cad. 53975, judetul Vrancea", avand ca beneficiar pe S.C. CONSINTERFIN S.R.L. reprezentata prin Lars Vesten Drescher.

Data:

22.12.2021.



Semnatura,

**PRIMARIA COMUNEI
SLOBOZIA CIORASTI**

Data anuntului: 28.12.2021

**CONSULTARE ASUPRA
PROPUNERILOR
PRELIMINARE
PLAN URBANISTIC
ZONAL**

Argumentare:

**ELABORARE P.U.Z. PENTRU ATRAGERE
TEREN IN INTRAVILAN, PENTRU CREARE
ACCESURI AUTO, PLATFORME BETONATE
ZONA FERMA CONSINTERFIN SI
IMPREJMUIRE**

Comuna Slobozia Ciorasti, sat Slobozia
Ciorasti, Ferma 5, tarla T12, parcela P58,
Nr. cad. 53975, judetului Vrancea

Initiator :

S.C. CONSINTERFIN S.R.L.
reprezentata prin Lars Vesten Direscher

Elaborator :

S.C. GLOBAL PROIECT S.R.L. - Focsani
Str. 1 Decembrie 1918, nr. 17, ap. 2
Tel. : 0237 232 777



Comuna Slobozia Ciorasti, sat Slobozia Ciorasti, Ferma 5, tarla T12, parcela P58, Nr. cad. 53975, judetului Vrancea
Suprafata teren care genereaza P.U.Z. = 14 261.00 mp
SUPRAFATA ZONA STUDIATA = 145 000.00 mp

PUBLICUL ESTE INVITAT SA TRANSMITA OBSERVATIILE SI PROPUNERILE

privind intentia de elaborare a Planului Urbanistic Zonal
in perioada 28.12.2021 - 21.01.2022 (25 zile), intre orele:
12:00 - 16:00 (luni-joi)
12:00 - 13:30 (vineri)

Persoana responsabila cu informarea si consultarea publicului :

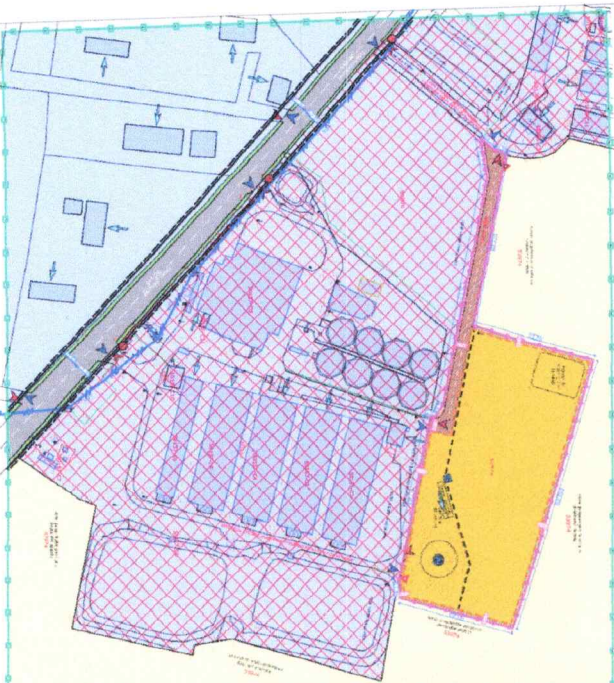
DANAILA GHEORGHE: INSPECTOR URBANISM

Adresa: Loc. Slobozia Ciorasti, comuna Slobozia Ciorasti, jud. Vrancea, tel. 0237 256942, email: primaria_sloboziaciorasti@yahoo.com

Observatiile sunt necesare in vederea aprobarii Planului Urbanistic Zonal.

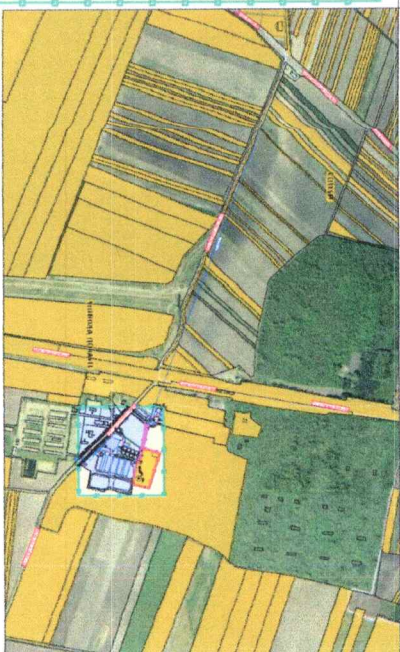
Etapela preconizate pentru consultarea publicului pana la aprobarea planului:
- 28.12.2021 - 21.01.2022 (25 zile)

REGLEMENTARI URBANISTICE



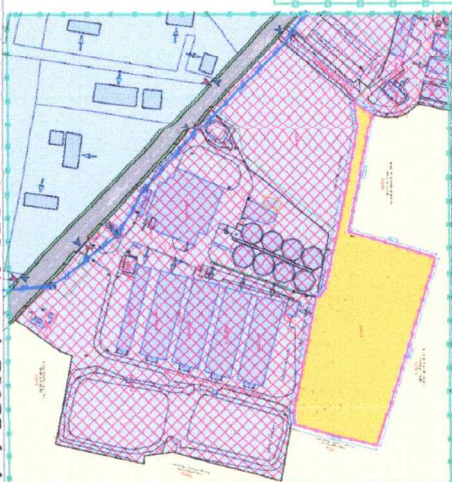
LEGENDA	
[Symbol]	Suprafata teren care genereaza P.U.Z.
[Symbol]	Suprafata ZONA STUDIATA
[Symbol]	Terenuri agricole
[Symbol]	Terenuri forestiere
[Symbol]	Terenuri de constructii
[Symbol]	Terenuri de servituti
[Symbol]	Terenuri de utilitati
[Symbol]	Terenuri de protectie
[Symbol]	Terenuri de rezervatie
[Symbol]	Terenuri de amenajare
[Symbol]	Terenuri de reabilitare
[Symbol]	Terenuri de dezvoltare
[Symbol]	Terenuri de regenerare
[Symbol]	Terenuri de reabilitare
[Symbol]	Terenuri de dezvoltare
[Symbol]	Terenuri de regenerare

INCADRARE IN ZONA



P.U.Z. PLAN URBANISTIC ZONAL
ELABORARE P.U.Z. PENTRU ATRAGERE TEREN IN
INTRAVILAN, PENTRU CREARE ACCESURI AUTO,
PLATFORME BETONATE ZONA FERMA CONSINTERFIN SI
IMPREJMUIRE
Comuna Slobozia Ciorasti, sat Slobozia Ciorasti, Ferma 5,
tarla T12, parcela P58, Nr. cad. 53975, judetului Vrancea

SITUATIA EXISTENTA



LEGENDA	
[Symbol]	Suprafata teren care genereaza P.U.Z.
[Symbol]	Suprafata ZONA STUDIATA
[Symbol]	Terenuri agricole
[Symbol]	Terenuri forestiere
[Symbol]	Terenuri de constructii
[Symbol]	Terenuri de servituti
[Symbol]	Terenuri de utilitati
[Symbol]	Terenuri de protectie
[Symbol]	Terenuri de rezervatie
[Symbol]	Terenuri de amenajare
[Symbol]	Terenuri de reabilitare
[Symbol]	Terenuri de dezvoltare
[Symbol]	Terenuri de regenerare
[Symbol]	Terenuri de reabilitare
[Symbol]	Terenuri de dezvoltare
[Symbol]	Terenuri de regenerare